

Утверждена

(наименование документа об утверждении, включая наименования органов государственной власти или

органов местного самоуправления, принявших решение об утверждении схемы или

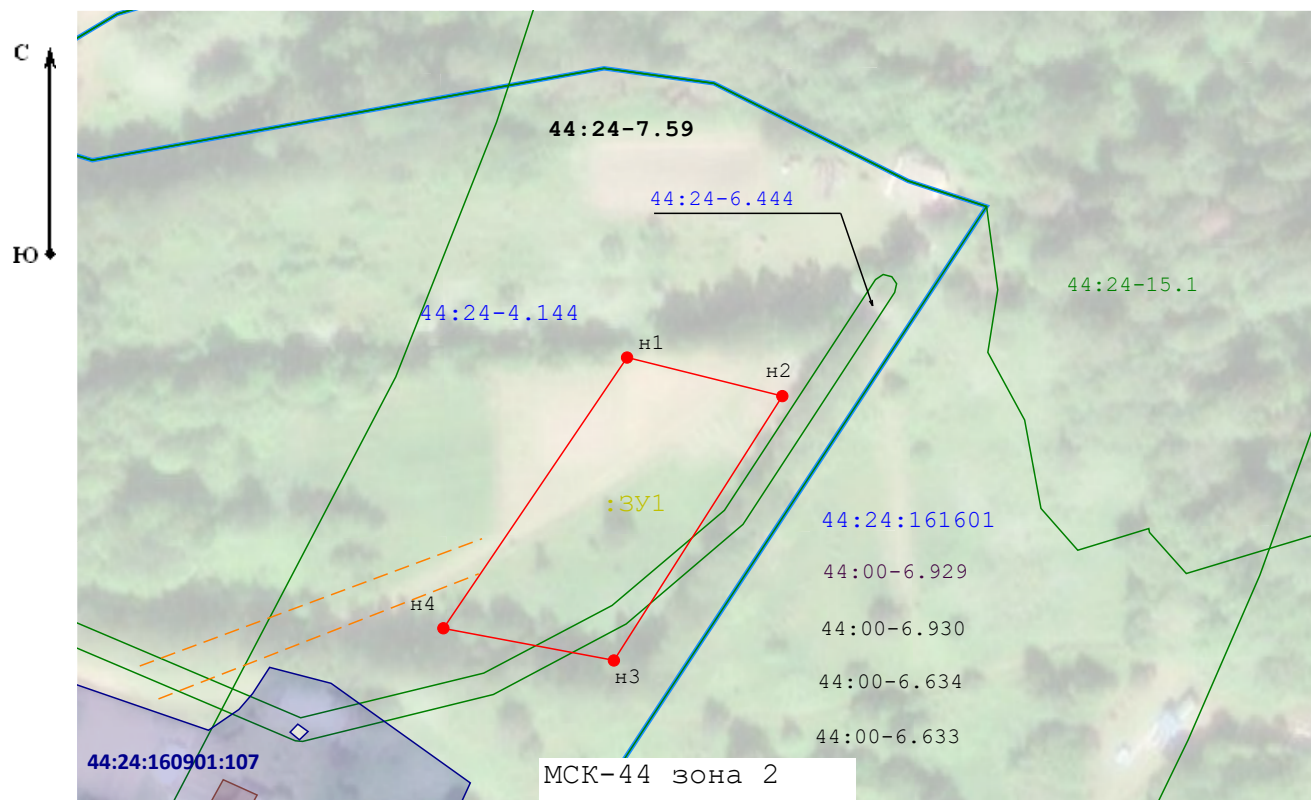
подписавших соглашение о перераспределении земельных участков)

от

№






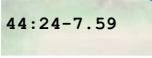
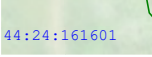

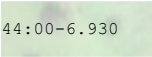
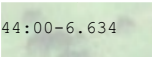
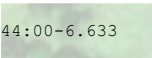
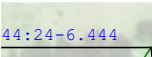
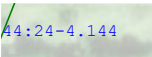


Схема расположения земельного участка или земельных участков на кадастровом плане территории

Площадь земельного участка		1 477 м ²
(указывается проектная площадь образуемого земельного участка, вычисленная с использованием федеральной государственной географической информационной системы, обеспечивающей функционирование национальной системы пространственных данных, которой является федеральная государственная географическая информационная система "Единая цифровая платформа "Национальная система пространственных данных" (далее - информационная система), или иных технологических и программных средств с округлением до 1 квадратного метра. Указанное значение площади земельного участка может быть уточнено при проведении кадастровых работ не более чем на десять процентов)		
Обозначение характерных точек границ	Координаты, м	
	(указываются в случае подготовки схемы расположения земельного участка с использованием информационной системы или иных технологических и программных средств. Значения координат, полученные с использованием указанных технологических и программных средств, указываются с округлением до 0,01 метра)	
	X	Y
1	2	3
н1	375 985,31	2 301 955,99
н2	375 978,66	2 301 982,68
н3	375 933,07	2 301 953,72
н4	375 938,63	2 301 924,40
н1	375 985,31	2 301 955,99



Масштаб 1:1 300

Условные обозначения:

-  - характерная точка границы земельного участка, сведения о которой отсутствуют в ЕГРН, местоположение которой определено при кадастровых работах (новая характерная точка)
-  - Существующая часть границы, сведения ЕГРН о которой позволяют однозначно определить ее положение на местности
-  - Вновь образованная часть границы, сведения о которой достаточны для определения ее местоположения
-  - Границы населенного пункта
-  - Земли общего пользования (подъезд)
-  - Зона застройки индивидуальными жилыми домами (Ж-1) (д. Матвеевка)
-  - Обозначение кадастрового квартала
-  - Водоохранная зона реки Ветлуга на территории Костромской области
-  - Прибрежная защитная полоса реки Ветлуга на территории Костромской области
-  - Зона санитарной охраны источников водоснабжения и водопроводов питьевого назначения
-  - Зона санитарной охраны источников водоснабжения и водопроводов питьевого назначения
-  - Охранная зона объектов электросетевого хозяйства
-  - Обозначение населенного пункта
-  - Обозначение кадастрового номера земельного участка
-  - Шарьинское лесничество Костромской области